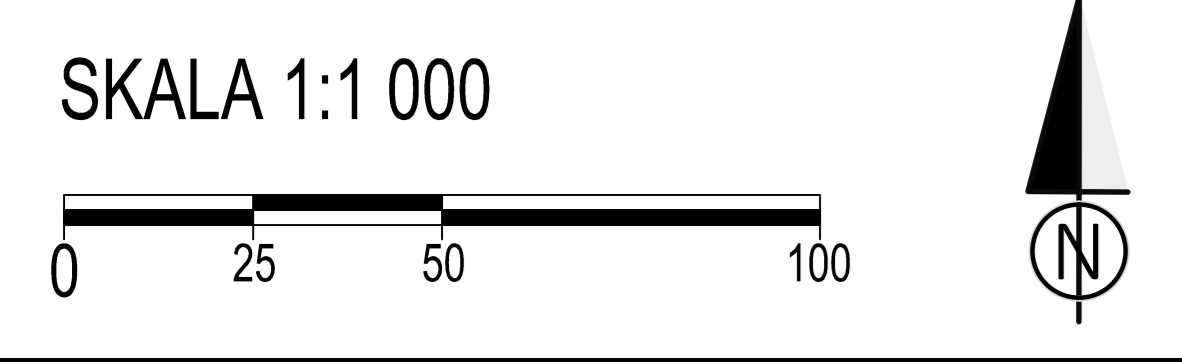


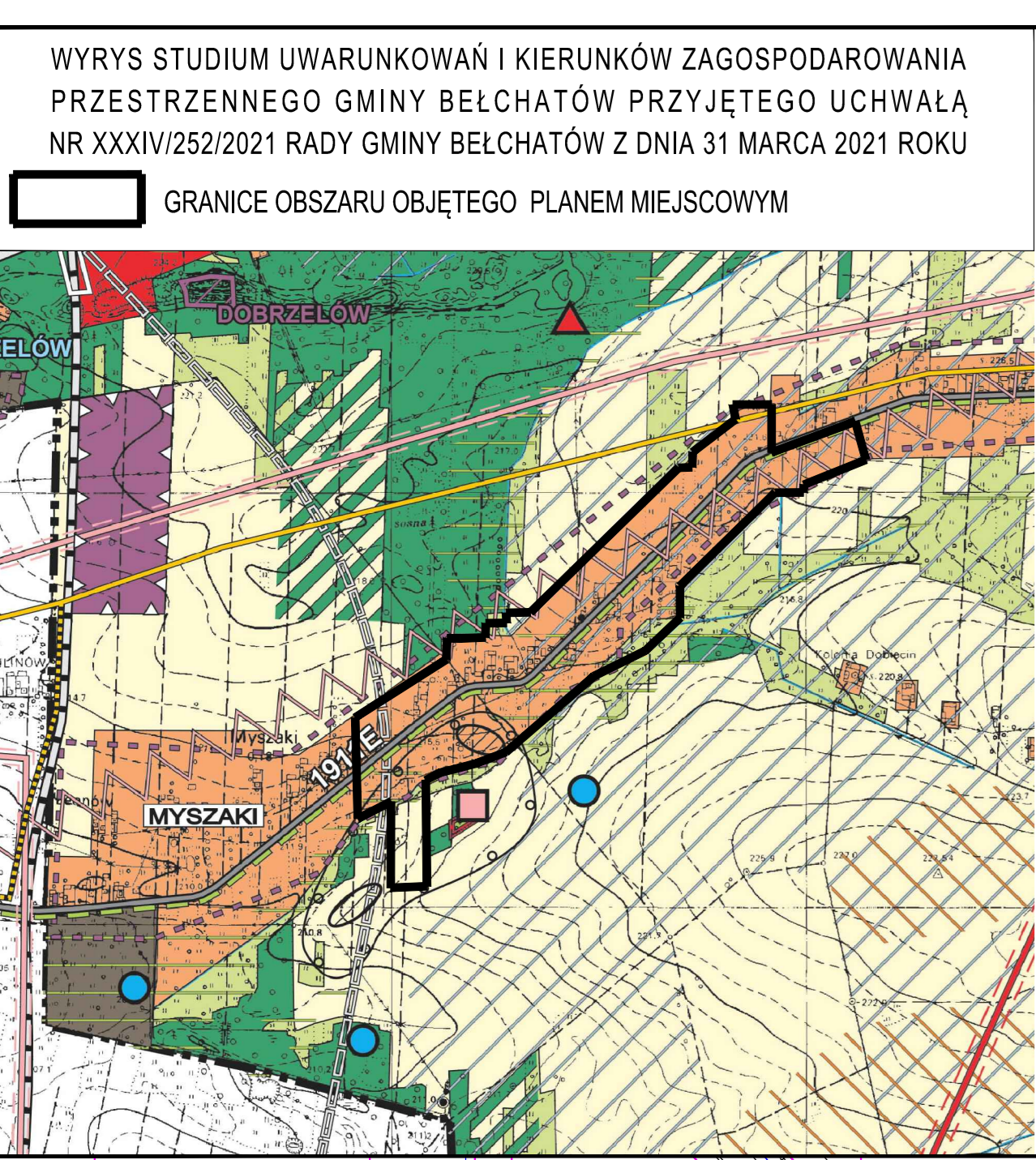
MIEJSCOWY PLAN ZAGOSPODAROWANIA PRZESTRZENNEGO DLA CZĘŚCI MIEJSCOWOŚCI MYSZAKI

ZALĄCZNIK NR 1

DO UCHWAŁY NR RADY GMINY BELCHATÓW Z DNIA



- OZNACZENIA OBOWIĄZUJĄCE**
- GRANICA OBSZARU OBJĘTEGO PLANEM MIEJSCOWYM
 - LINIA ROZGRANICZAJĄCA TERENY O RÓŻNYM PRZEZNACZENIU LUB RÓŻNYCH ZASADACH ZAGOSPODAROWANIA
 - NIEPRZEKRACZALNA LINIA ZABUDOWY
 - DZIAŁKI, KTÓRE BEZ UDZIAŁU ODDALKI SĄSIEDNIEJ W ZAKRESIE DOSTĘPU DO DRÓG PUBLICZNYCH NIE MOGĄ STANOWIĆ SAMODZIELNEJ ODDALKI BUDOWLANEJ
 - GRANICA STREFY OCHRONY KONSERWATORSKIEJ STANOWISKA ARCHEOLOGICZNEGO
 - KAPLICZKA PRZYDROŻNY OBJĘTA OCHRONĄ KONSERWATORSKĄ
 - GRANICA STREFY OCHRONNEJ OD LINII ELEKTROENERGETYCZNEJ ŚREDNIEGO NAPIĘCIA
 - ZWYMIAROWANE ODLEGŁOŚCI MIERZONE W METRACH
- SYMBOLE PRZEZNACZENIA TERENU**
- RMn - TEREN ZABUDOWY ZAGRODOWEJ ORAZ ZABUDOWY MIESZKANOWEJ JEDNORODZINNEJ
 - MN - TEREN ZABUDOWY MIESZKANOWEJ JEDNORODZINNEJ
 - U - TEREN ZABUDOWY USŁUGOWEJ
 - PIU - TEREN OBIEKTÓW PRODUKCYJNYCH, SKŁADÓW I MAGAZYNÓW ORAZ ZABUDOWY USŁUGOWEJ
 - ZL - TEREN LASU
 - KDZ - TEREN DROGI PUBLICZNEJ KLASY ZBIORCZEJ
 - KDD - TEREN DROGI PUBLICZNEJ KLASY DOJAZDOWEJ
 - KDW - TEREN DROGI WEWNĘTRZNEJ
- OZNACZENIA INFORMACYJNE**
- OS ISTNIEJĄCEJ NAPONIETRZNEJ LINII ELEKTROENERGETYCZNEJ ŚREDNIEGO NAPIĘCIA
 - GRUNTY ZMELIOROWANE
 - STANOWISKO ARCHEOLOGICZNE
 - ORIENTACYJNA LOKALIZACJA ISTNIEJĄCYCH RÓWÓW MELIORACYJNYCH I ZBIORNIKÓW WODNYCH



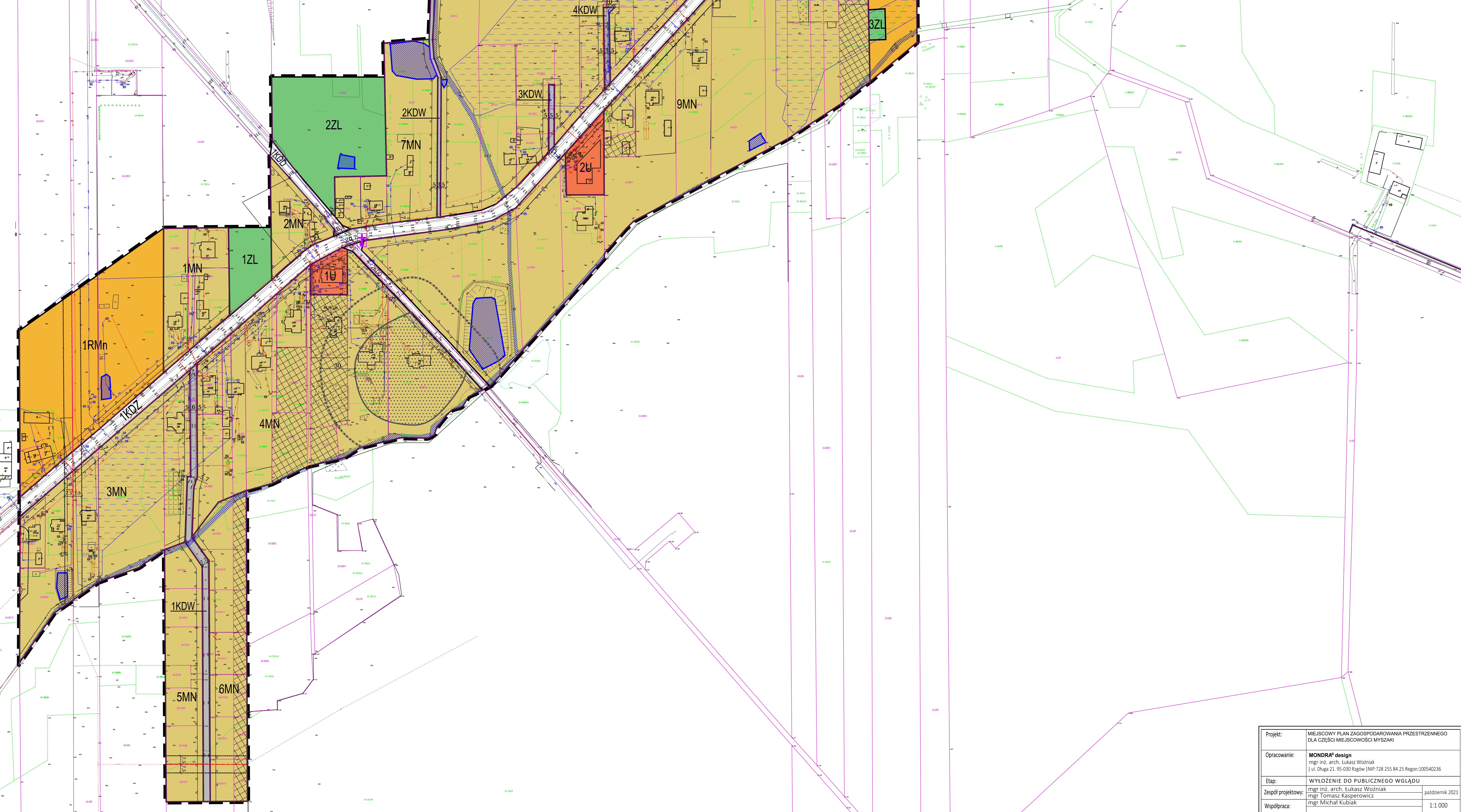
LEGENDA

OZNACZENIA FORMALNE

- GRANICA GMINY
- DROGI POWIATOWE
- PROJEKTOWANA WISCOŚCIONA OBRÓDZKA BELCHATÓW - PRZESŁA ALTERNATYWY
- SOŁAN RODOWNYCH (SŁABY ZEM SIENIADZKI)
- GRANICA AGLOMERACJA BELCHATÓW
- PROCEKUNA
- STANOWISKA ARCHEOLOGICZNE

POLITYKA FUNKCJONALNO-PRZESTRZENNA

Oznaczenie kolorowe	Planowane podziemne	Kierunek kierunkowy
1	Tereny zabudowy zagrodowej	Tereny zabudowy mieszkaniowej jednorodzinnej
2	Tereny zabudowy mieszkaniowej jednorodzinnej	Tereny zabudowy usługowej
3	Tereny zabudowy usługowej	Tereny zabudowy produkcyjnej, magazynowej i usługowej
4	Tereny zabudowy produkcyjnej, magazynowej i usługowej	Tereny lasu
5	Tereny lasu	Tereny zielone
6	Tereny zielone	Tereny wodne



Projekt:	MIEJSCOWY PLAN ZAGOSPODAROWANIA PRZESTRZENNEGO DLA CZĘŚCI MIEJSCOWOŚCI MYSZAKI
Opracowanie:	MONDRA design mgr inż. arch. Łukasz Woźniak ul. Długa 21, 95-030 Rogów NIP: 728 255 84 25 Regon: 100540236
Etap:	WYŁOŻENIE DO PUBLICZNEGO WGLĄDU
Zespół projektowy:	mgr inż. arch. Łukasz Woźniak mgr Tomasz Kasperowicz mgr Michał Kubiak
Współpraca:	październik 2021 1:1 000